

正本

發文方式：郵寄

檔 號：

保存年限：

臺南市政府工務局 函

台南市永康區中華路12號10號樓之5

地址：70801臺南市安平區永華路2段6號
承辦人：羅小姐
電話：06-2985429
傳真：06-2982952
電子信箱：1118liberty@mail.tainan.gov.tw

受文者：台南市土木技師公會

發文日期：中華民國109年9月26日

發文字號：南市工管一字第1091186739號

速別：普通件

密等及解密條件或保密期限：

附件：1. 禁止或限制遙控無人機飛航活動區域、2. 公告

主旨：函轉本市修正「遙控無人機飛航活動之區域、時間及其他管理事項」公告1份，請查照。

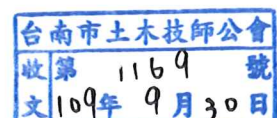
說明：依據本局109年9月16日南市工秘字第1091144253號函辦理。

正本：社團法人臺南市建築師公會、臺南市不動產開發商業同業公會、臺南市大台南不動產開發商業同業公會、臺灣區綜合營造業同業公會台南市辦事處一處、臺灣區綜合營造業同業公會台南市辦事處二處、臺南市大台南土木包工商業同業公會、臺南市土木包工商業同業公會、台南市結構技師公會、台南市土木技師公會

副本：本局建築管理科一股、本局建築管理科二股

局長蘇金安

本案依分層負責規定授權主管科長決行



檔 號：
保存年限：

臺南市政府工務局 函

地址：708臺南市安平區永華路2段6號
承辦人：呂侑純
電話：(06)2991111-8783
電子信箱：tsuzoki@mail.tainan.gov.tw

受文者：臺南市政府工務局建築管理科

發文日期：中華民國109年9月16日

發文字號：南市工秘字第1091144253號

速別：普通件

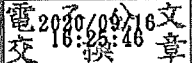
密等及解密條件或保密期限：

附件：來函及其附件 (1144253A00_ATTCH4.PDF、1144253A00_ATTCH5.pdf、
1144253A00_ATTCH6.pdf)

主旨：檢送本市修正「遙控無人機飛航活動之區域、時間及其他
管理事項」公告1份，請查照。

說明：依臺南市政府109年9月15日府交綜字第1091118336B號函辦
理。

正本：臺南市政府工務局工程企劃科、臺南市政府工務局建築管理科、臺南市政府工務局使用管理科、臺南市政府工務局採購品管科、臺南市政府工務局新建工程科、臺南市政府工務局養護工程科、臺南市政府工務局公園管理科、臺南市政府工務局建築工程科、臺南市政府工務局第一工務大隊、臺南市政府工務局第二工務大隊、臺南市政府工務局第三工務大隊

副本：

檔 號：
保存年限：

臺南市政府 函

地址：70801臺南市安平區永華路2段6號
承辦人：康啓峰
電話：06-2991111#8153
傳真：06-2953219
電子信箱：cifong@mail.tainan.gov.tw

受文者：臺南市政府工務局

發文日期：中華民國109年9月15日

發文字號：府交綜字第1091118336B號

速別：普通件

密等及解密條件或保密期限：

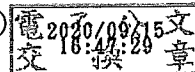
附件：公告1份 (1118336BA0C_ATTCH3.pdf、1118336BA0C_ATTCH4.pdf)

主旨：檢送本市修正「遙控無人機飛航活動之區域、時間及其他
管理事項」公告1份，請協助轉知，請查照。

說明：依據民用航空法第99條之13第2項辦理。

正本：國防部、交通部、內政部、文化部、經濟部、科技部、法務部、教育部、陸軍第
八軍團指揮部、國軍退除役官兵輔導委員會、臺南市政府所屬各級機關學校(臺
南市政府交通局除外)

副本：交通部民用航空局(含附件)、各縣(市)政府(含各直轄市及金門、連江兩縣)
(臺南市政府除外)(含附件)、臺南市政府交通局(含附件)




檔 號：

保存年限：

臺南市政府 公告

發文日期：中華民國109年9月15日
發文字號：府交綜字第1091118336A號
附件：禁止或限制遙控無人機飛航活動區域



主旨：公告修正本市「遙控無人機飛航活動之區域、時間及其他管理事項」，並自109年9月28日起生效。

依據：民用航空法第九十九條之十三第二項。

公告事項：

一、本府依公益及安全之需要，公告除禁航區、限航區及航空站或飛行場四周之一定距離範圍外，距地表高度不逾四百呎之區域，禁止或限制從事遙控無人機活動之區域、時間及其他事項如附件。

二、遙控無人機操作人遵守事項：

(一)遙控無人機操作人應遵守「民用航空法」、「遙控無人機管理規則」及相關規定，並於本公告附件所載禁止或限制之區域、時間及其他事項外從事遙控無人機飛航活動。

(二)政府機關(構)、學校或法人，於本公告附件所載禁止或限制之區域、時間及其他事項內執行業務者，應依「民用航空法」第九十九條之十三第四項及「遙控無人機管理規則」第三十一條之規定，申請本府會商相關中央主管機關同意後，始得為之。遇不可抗力之情況時，其申請期限得不受活動日十五日前提出申請之限制。


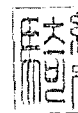
(三)依「民用航空法」第九十九條之九第二項規定，遙控無人



機所有人或操作人應負使用安全、風險管理及法規遵循等責任。

(四)遙控無人機操作人從事遙控無人機飛航活動時，依「民用航空法」第九十九條之十四第一項及「遙控無人機管理規則」第二十八條第一項之規定，應遵守下列事項：

- 1、遙控無人機飛航活動之實際高度不得逾距地面或水面四百呎。
- 2、不得以遙控無人機投擲或噴灑任何物件。
- 3、不得裝載依「民用航空法」第四十三條第三項公告之危險物品。
- 4、依「民用航空法」第九十九條之十七所定規則之操作限制。
- 5、不得於人群聚集或室外集會遊行上空活動。
- 6、不得於日落後至日出前之時間飛航。
- 7、在目視範圍內操作，不得以除矯正鏡片外之任何工具延伸飛航作業距離。
- 8、操作人不得在同一時間控制二架以上遙控無人機。
- 9、操作人應隨時監視遙控無人機之飛航及其周遭狀況。
- 10、應防止遙控無人機與其他航空器、建築物或障礙物接近或碰撞。
- 11、應遠離高速公路、快速道路、鐵道、建築物及障礙物三十公尺以上。
- 12、不得於移動中之車輛或船艦上操作遙控無人機。
- 13、最大起飛重量未逾二十五公斤且裝置導航設備之遙控無人機最大飛行速度每小時不得超過八十七海浬或一百六十公里。
- 14、延伸視距飛航者，最大範圍為以操作人為中心半徑九



百公尺、相對地面或水面高度低於四百呎內之區域，且目視觀察員應與遙控無人機保持目視接觸，並提供操作人必要之飛航資訊。

(五)從事遙控無人機飛航活動時，除應遵守「民用航空法」及「遙控無人機管理規則」有關註冊、檢驗、人員操作證等相關之規定外，其他法規對遙控無人機飛航活動另有規定者，依其規定。

三、遙控無人機之所有人或操作人違反本公告事項者，本府將依「民用航空法」第一百一十八條之二規定，禁止活動，並最高處新臺幣三十萬元罰鍰；情節重大者，並得沒入遙控無人機。

四、本市遙控無人機飛航活動禁限區域座標，請至臺南市政府交通局網頁 (<https://traffic.tainan.gov.tw/>) 最新消息/無人機，查詢相關資料。最新圖資請至交通部民用航空局遙控無人機管理資訊系統網頁 (<https://drone.caa.gov.tw/>) 或利用手機下載APP查詢。

五、原本府109年6月19日府交綜字第1090707611A號公告廢止。



市長黃偉哲

本案依分層負責規定授權處(局)主管決行

附件：禁止或限制遙控無人機飛航活動區域

本府依公益及安全之需要，除禁航區、限航區及航空站或飛行場四周之一定距離範圍、及下表所列距地表高度不逾四百呎之禁止或限制區域外，遙控無人機操作人依「民用航空法」、「遙控無人機管理規則」及相關規定從事遙控無人機活動。

項次	區域範圍	時間及其他管理事項
1	公路總局臺61-臺南 相關座標資料請至本府網站下載。	本區禁止遙控無人機飛航活動。
2	公路總局臺84-臺南 相關座標資料請至本府網站下載。	本區禁止遙控無人機飛航活動。
3	公路總局臺86-臺南 相關座標資料請至本府網站下載。	本區禁止遙控無人機飛航活動。
4	高鐵-臺南 相關座標資料請至本府網站下載。	本區禁止遙控無人機飛航活動。
5	臺鐵-臺南 相關座標資料請至本府網站下載。	本區禁止遙控無人機飛航活動。
6	高速公路-臺南 相關座標資料請至本府網站下載。	本區禁止遙控無人機飛航活動。
7	南2-永康氣象站	本區禁止遙控無人機飛航活動。
8	南4-八掌溪口重要濕地(國家級)	本區禁止遙控無人機飛航活動。
9	南8-國立臺灣史前文化博物館南科考古館	本區禁止遙控無人機飛航活動。
10	南11-南部科學園區台南園區	本區禁止遙控無人機飛航活動。
11	南13-白河榮民之家	本區禁止遙控無人機飛航活動。
12	南14-佳里榮民之家	本區禁止遙控無人機飛航活動。
13	南16-高雄榮民總醫院台南分院醫療大樓	本區禁止遙控無人機飛航活動。
14	南17-高雄榮民總醫院台南分院復健大樓	本區禁止遙控無人機飛航活動。
15	南18-國軍營區-2N200	本區禁止遙控無人機飛航活動。
16	南19-國軍營區-3N201	本區禁止遙控無人機飛航活動。
17	南20-國軍營區-4N202	本區禁止遙控無人機飛航活動。
18	南21-國軍營區-14N203	本區禁止遙控無人機飛航活動。
19	南22-國軍營區-15N204	本區禁止遙控無人機飛航活動。
20	南23-國軍營區-16N205	本區禁止遙控無人機飛航活動。
21	南24-國軍營區-18N206	本區禁止遙控無人機飛航活動。
22	南26-國軍營區-26N207	本區禁止遙控無人機飛航活動。
23	南27-國軍營區-29N208	本區禁止遙控無人機飛航活動。
24	南29-國軍營區-40N209	本區禁止遙控無人機飛航活動。
25	南30-國軍營區-48-N10	本區禁止遙控無人機飛航活動。

26	南31-國軍營區-62N210	本區禁止遙控無人機飛航活動。
27	南34-國軍營區-79N213	本區禁止遙控無人機飛航活動。
28	南38-國軍營區-83N214	本區禁止遙控無人機飛航活動。
29	南39-國軍營區-115N215	本區禁止遙控無人機飛航活動。
30	南41-國軍營區-117N217	本區禁止遙控無人機飛航活動。
31	南42-國軍營區-118N218	本區禁止遙控無人機飛航活動。
32	南45-七股研究中心籌備處暨黑面琵鷺展示館	本區禁止遙控無人機飛航活動。
33	南46-臺南市調查處	本區禁止遙控無人機飛航活動。
34	南47-臺南市調查處新營站	本區禁止遙控無人機飛航活動。
35	南50-臺南看守所	本區禁止遙控無人機飛航活動。
36	南51-法務部矯正署臺南監獄	本區禁止遙控無人機飛航活動。
37	南52-法務部矯正署臺南第二監獄	本區禁止遙控無人機飛航活動。
38	南53-札哈木原住民公園	本區僅開放同意借用公園場地者，得開放使用從事遙控無人機活動，高度上限為200呎。
39	南60-七股氣象雷達站	本區禁止遙控無人機飛航活動。
40	南62 西港TNN多向導航臺及測距儀	本區禁止遙控無人機飛航活動。
41	南63 西港NN歸航臺	本區禁止遙控無人機飛航活動。
42	南64 海巡機關	本區禁止遙控無人機飛航活動。
43	南71 台灣電力公司隆田變電所	本區禁止遙控無人機飛航活動。
44	南72 台灣電力公司白河變電所	本區禁止遙控無人機飛航活動。
45	南73 台灣電力公司學甲變電所	本區禁止遙控無人機飛航活動。
46	南74 台灣電力公司新東變電所	本區禁止遙控無人機飛航活動。
47	南75 台灣電力公司麻豆變電所	本區禁止遙控無人機飛航活動。
48	南76 台灣電力公司官田變電所	本區禁止遙控無人機飛航活動。
49	南77 台灣電力公司新西變電所	本區禁止遙控無人機飛航活動。
50	南78 台灣電力公司永華變電所	本區禁止遙控無人機飛航活動。
51	南79 南化給水廠	本區禁止遙控無人機飛航活動。
52	南80 豐德配水池	本區禁止遙控無人機飛航活動。
53	南81 台灣中油公司台南供油中心	本區禁止遙控無人機飛航活動。

54	南82 台灣中油公司豐德供油中心	本區禁止遙控無人機飛航活動。
55	南83-官田重要濕地(國家級)	本區禁止遙控無人機飛航活動。
56	南83-官田重要濕地2(國家級)	本區禁止遙控無人機飛航活動。
57	南84-鹽水溪口重要濕地(國家級)	本區禁止遙控無人機飛航活動。
58	南85-國軍營區AA-001	1. 區域內200呎以上禁止遙控無人機活動。 2. 申請本區域內從事活動者，由臺南市政府會商陸軍飛行訓練指揮部同意後，使得為之。
59	南86-國軍營區AA-002	本區禁止遙控無人機飛航活動。
60	南87-國軍營區AA-003	本區禁止遙控無人機飛航活動。
61	南88-國軍營區	本區禁止遙控無人機飛航活動。
62	南89-國軍營區N223	本區禁止遙控無人機飛航活動。
63	南90-國軍營區N224	本區禁止遙控無人機飛航活動。
64	南91-國軍營區N225	本區禁止遙控無人機飛航活動。
65	南92-國軍營區N226	本區禁止遙控無人機飛航活動。
66	南93-國軍營區N227	本區禁止遙控無人機飛航活動。
67	南94-國軍營區N228	本區禁止遙控無人機飛航活動。
68	南95-國軍營區N229	本區禁止遙控無人機飛航活動。
69	南97-國軍營區N232	本區禁止遙控無人機飛航活動。
70	南98-國軍營區N233	本區禁止遙控無人機飛航活動。
71	南99-國軍營區	本區禁止遙控無人機飛航活動。
72	南100-國軍營區	1. 區域內200呎以上禁止從事遙控無人機活動。 2. 申請本區域內從事活動者，由臺南市政府會商陸軍第五地區支援指揮部同意後，始得為之。
73	南101-國軍營區	本區禁止遙控無人機飛航活動。
74	南103-國立臺南大學附屬啟聰學校新化校區	本區禁止遙控無人機飛航活動。
75	南104-法務部矯正署明德外役監獄	本區禁止遙控無人機飛航活動。
76	南105-法務部矯正署明德外役監獄	本區禁止遙控無人機飛航活動。
77	南106-法務部矯正署明德外役監獄	本區禁止遙控無人機飛航活動。
78	南107-安平漁港	本區禁止遙控無人機飛航活動。
79	南108-新營配氣站	本區禁止遙控無人機飛航活動。
80	南109-後壁隔離站	本區禁止遙控無人機飛航活動。

81	南110-大潭開關站	本區禁止遙控無人機飛航活動。
82	南111-仁德配氣站	本區禁止遙控無人機飛航活動。
83	南112-永康開關站	本區禁止遙控無人機飛航活動。
84	南113-台南配氣站	本區禁止遙控無人機飛航活動。
85	南114-新市隔離站	本區禁止遙控無人機飛航活動。
86	南115-西港開關站	本區禁止遙控無人機飛航活動。
87	南116-麻豆配氣站	本區禁止遙控無人機飛航活動。
88	南117-鹽水開關站	本區禁止遙控無人機飛航活動。
89	南118-新化清管站	本區禁止遙控無人機飛航活動。
90	南119-麻善南岸開關站	本區禁止遙控無人機飛航活動。
91	南120-麻善北岸開關站	本區禁止遙控無人機飛航活動。
92	南121-學甲開關站	本區禁止遙控無人機飛航活動。
93	南122-佳里配氣站	本區禁止遙控無人機飛航活動。
94	南123-南科配氣站	本區禁止遙控無人機飛航活動。
95	南124-南科開關站	本區禁止遙控無人機飛航活動。
96	南125-國立臺南藝術大學	本區禁止遙控無人機飛航活動。
97	南126-中信金融管理學院校區	本區禁止遙控無人機飛航活動。
98	南127-國立善化高級中學	本區禁止遙控無人機飛航活動。
99	南128-國立新化高級中學	<有條件開放> 1. 區域內於平常(上課)日禁止從事遙控無人機活動。
100	南129-國立新營高中全校區	本區禁止遙控無人機飛航活動。
101	南130-港明高級中學	<有條件開放> 1. 本校區域內，禁止從事遙控無人機活動，但本校教職員生不在此限。 2. 欲於本校區域從事空拍活動者，請提出申請並取得同意後，始得為之。
102	南131-黎明高級中學	本區禁止遙控無人機飛航活動。
103	南133-後甲變電所	本區禁止遙控無人機飛航活動。
104	南136-永康變電所	本區禁止遙控無人機飛航活動。
105	南137-新市變電所	本區禁止遙控無人機飛航活動。
106	南138-車行變電所	本區禁止遙控無人機飛航活動。

107	南139-善化變電所	本區禁止遙控無人機飛航活動。
108	南140-保安變電所	本區禁止遙控無人機飛航活動。
109	南141-歸仁變電所	本區禁止遙控無人機飛航活動。
110	南142-安順變電所	本區禁止遙控無人機飛航活動。
111	南144-大灣變電所	本區禁止遙控無人機飛航活動。
112	南145-山頂變電所	本區禁止遙控無人機飛航活動。
113	南146-南化變電所	本區禁止遙控無人機飛航活動。
114	南147-佳里變電所	本區禁止遙控無人機飛航活動。
115	南150-新化D/S	本區禁止遙控無人機飛航活動。
116	南151-山上P/S	本區禁止遙控無人機飛航活動。
117	南152 國軍營區-AFAP-AY-1	本區200呎以上禁止遙控無人機飛航活動，因執行業務得經申請地點之所在縣市政府會商空軍軍官學校同意後為之。
118	南153-白河部分都市計畫區	本區禁止遙控無人機飛航活動。
119	南154-大內區都市計畫區	本區禁止遙控無人機飛航活動。
120	南155-歸仁地政事務所	本區禁止遙控無人機飛航活動。
121	南156-臺南左鎮化石園區	本區禁止遙控無人機飛航活動。
122	南157-永康分洪站	本區禁止遙控無人機飛航活動。
123	南158-三崁店抽水站	本區禁止遙控無人機飛航活動。
124	南159-永康抽水站	本區禁止遙控無人機飛航活動。
125	南160-永康東抽水站	本區禁止遙控無人機飛航活動。
126	南161-和順寮抽水站	本區禁止遙控無人機飛航活動。
127	南162-安定抽水站	本區禁止遙控無人機飛航活動。
128	南163-九份子抽水站	本區禁止遙控無人機飛航活動。
129	南164-北安抽水站	本區禁止遙控無人機飛航活動。
130	南165-文賢抽水站	本區禁止遙控無人機飛航活動。
131	南166-鯤鯨抽水站	本區禁止遙控無人機飛航活動。
132	南167-喜樹抽水站	本區禁止遙控無人機飛航活動。
133	南168-灣裡抽水站	本區禁止遙控無人機飛航活動。
134	南169-安中抽水站	本區禁止遙控無人機飛航活動。

135	南170-天馬抽水站	本區禁止遙控無人機飛航活動。
136	南171-海西抽水站	本區禁止遙控無人機飛航活動。
137	南172-海東抽水站	本區禁止遙控無人機飛航活動。
138	南173-海尾寮抽水站	本區禁止遙控無人機飛航活動。
139	南174-海東橋抽水站	本區禁止遙控無人機飛航活動。
140	南175-鹿耳門抽水站	本區禁止遙控無人機飛航活動。
141	南176-菁寮抽水站	本區禁止遙控無人機飛航活動。
142	南177-後鎮抽水站	本區禁止遙控無人機飛航活動。
143	南178-南興抽水站	本區禁止遙控無人機飛航活動。
144	南179-興隆寺抽水站	本區禁止遙控無人機飛航活動。
145	南180-下營抽水站	本區禁止遙控無人機飛航活動。
146	南181-東北勢抽水站	本區禁止遙控無人機飛航活動。
147	南182-海埔中抽水站	本區禁止遙控無人機飛航活動。
148	南183-謝厝寮抽水站	本區禁止遙控無人機飛航活動。
149	南184-大灣抽水站	本區禁止遙控無人機飛航活動。
150	南185-崑山抽水站	本區禁止遙控無人機飛航活動。
151	南186-土庫抽水站	本區禁止遙控無人機飛航活動。
152	南187-田厝抽水站	本區禁止遙控無人機飛航活動。
153	南188-北門抽水站	本區禁止遙控無人機飛航活動。
154	南189-永隆溝抽水站	本區禁止遙控無人機飛航活動。
155	南190-羊稠厝抽水站	本區禁止遙控無人機飛航活動。
156	南191-華宗抽水站	本區禁止遙控無人機飛航活動。
157	南192-下溪洲抽水站	本區禁止遙控無人機飛航活動。
158	南193-新圍抽水站	本區禁止遙控無人機飛航活動。
159	南194-南鯤鯓抽水站	本區禁止遙控無人機飛航活動。
160	南195-蚵寮抽水站	本區禁止遙控無人機飛航活動。
161	南196-馬沙溝抽水站	本區禁止遙控無人機飛航活動。
162	南197-青鯤鯓抽水站	本區禁止遙控無人機飛航活動。

163	南198-石子賴抽水站	本區禁止遙控無人機飛航活動。
164	南199-大內抽水站	本區禁止遙控無人機飛航活動。
165	南200-龍泉里抽水站	本區禁止遙控無人機飛航活動。
166	南201-正義抽水站	本區禁止遙控無人機飛航活動。
167	南202-社內抽水站	本區禁止遙控無人機飛航活動。
168	南203-坐駕抽水站	本區禁止遙控無人機飛航活動。
169	南204-三舍抽水站	本區禁止遙控無人機飛航活動。
170	南205-豐華抽水站	本區禁止遙控無人機飛航活動。
171	南206-大洲抽水站	本區禁止遙控無人機飛航活動。
172	南207-蚵寮漁港	本區禁止遙控無人機飛航活動。
173	南208-北門漁港	本區禁止遙控無人機飛航活動。
174	南209-將軍漁港	本區禁止遙控無人機飛航活動。
175	南210-青山漁港(內港)	本區禁止遙控無人機飛航活動。
176	南211-青山漁港(外港)	本區禁止遙控無人機飛航活動。
177	南212-下山漁港	本區禁止遙控無人機飛航活動。
178	南213-四草漁港	本區禁止遙控無人機飛航活動。
179	南214-臺灣臺南地方法院	本區禁止遙控無人機飛航活動。
180	南215-國軍營區N395	本區禁止遙控無人機飛航活動。
181	南216-國軍營區N297	本區禁止遙控無人機飛航活動。

註： 1.地理座標(即經緯度)以世界大地測量系統-1984(WGS-84)為參考基準，採度分秒制。
2.相關座標資料可至本府交通局網頁/最新消息/無人機，查詢及下載。